

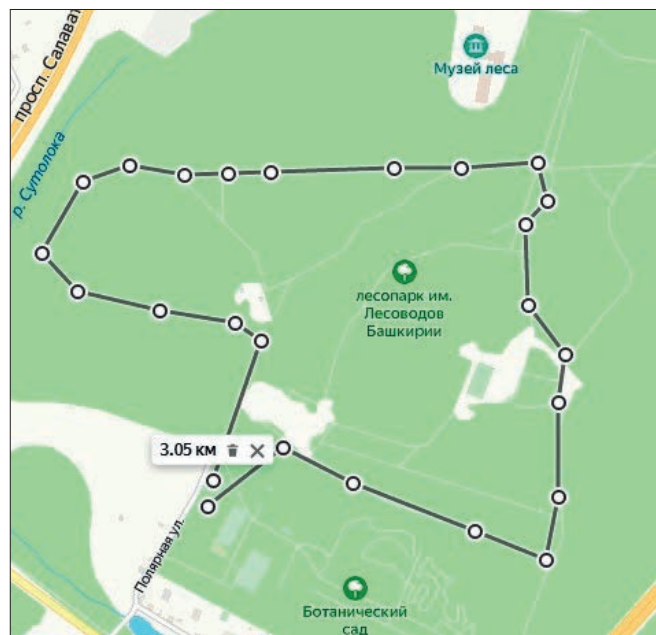
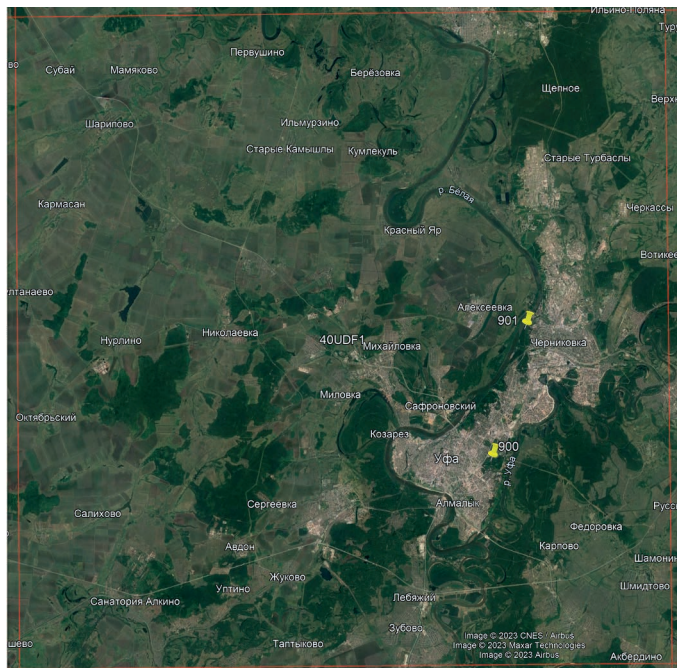
**ОТЧЁТЫ ПО ДАННЫМ С ОТДЕЛЬНЫХ МАРШРУТОВ
РЕСПУБЛИКА БАШКОРТОСТАН**

БАШКОРТОСТАН, Г. УФА, ГОРОДСКИЕ ПАРКИ

Э.З. Габбасова

Общая длина маршрутов 7,9 км. Наблюдения проводятся с 2021 г.

Описание маршрутов опубликовано в 13-м выпуске ежегодника (2022, стр. 1789–181). В настоящем выпуске мы приводим таблицы с данными учётов для каждого маршрута за три года наблюдений. В таблицах указано максимальное число гнездящихся пар, отмеченных за одно прохождение маршрута.



Маршрут № 1, парк Лесоводов, длина 3,05 км.

	Вид	2021	2022	2023
14	Серая цапля			1
28	Кряква		1	
49	Чёрный коршун		1	1
55	Перепелятник	1		
69	Чеглок	1		1
129	Озёрная чайка		1	5
146	Вяхрь	1	2	3
148	Сизый голубь	4	20	13
151	Кукушка		1	
171	Вертишейка	1	1	2
173	Седой дятел	1	1	1
174	Желна			1
175	Большой пёстрый дятел	1	3	4
177	Белоспинный дятел		1	1
181	Деревенская ласточка	1		
196	Белая трясогузка		2	2
204	Сойка	1		
205	Сорока	1	1	1
209	Серая ворона	7	4	5
210	Ворон		1	1
221	Садовая камышевка		2	1
222	Болотная камышевка			1
225	Зелёная пересмешка	3	5	5

228	Славка-черноголовка	6	7	7
229	Садовая славка	7	6	6
231	Славка-завирушка	1	1	1
232	Пеночка-весничка	1	1	1
233	Пеночка-теньковка	2	4	3
235	Зелёная пеночка	6	4	3
238	Мухоловка-пеструшка	10	8	9
239	Мухоловка-белошейка	6	4	4
240	Малая мухоловка	1	1	3
241	Серая мухоловка	4	5	5
245	Обыкновенная горихвостка	9	7	8
247	Зарянка	3	2	6
248	Соловей	7	3	4
251	Рябинник	8	15	11
252	Чёрный дрозд	2	5	6
253	Белобровик	1	2	2
254	Певчий дрозд	6	11	15
256	Ополовник			1
259	Пухляк		1	1
263	Лазоревка	1	1	1
265	Большая синица	11	14	22
266	Поползень		5	3
267	Пищуха			1
268	Домовый воробей		1	1

269	Полевой воробей	2	1	3
270	Зяблик	30	31	61
272	Зеленушка	5	3	6
273	Чиж	1	1	4
274	Черноголовый щегол	3	3	3

279	Чечевица	4	1	1
284	Снегирь		1	1
286	Дубонос	1	2	1
288	Обыкновенная овсянка			1
Всего видов		38	46	51



Малая мухоловка. 16.05.2023 г. Фото Э.З. Габбасовой



Певчий дрозд. 12.06.2023 г. Фото Э.З. Габбасовой

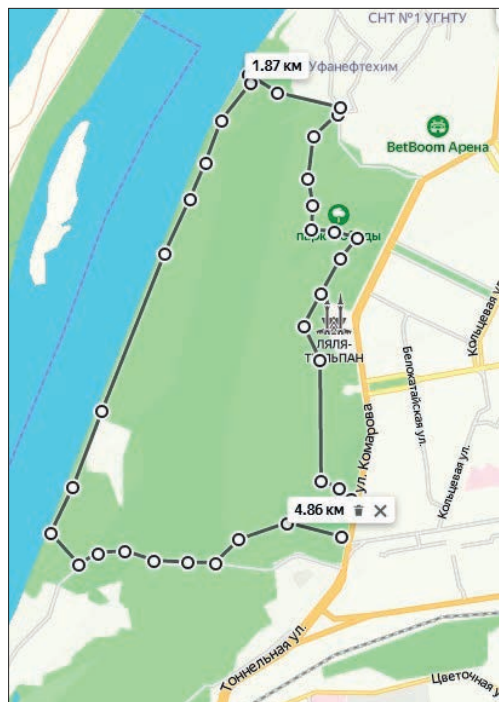


Чёрный дрозд. 12.06.2023 г. Фото Э.З. Габбасовой



Чиж. 16.05.2023 г. Фото Э.З. Габбасовой


Маршрут № 2, парк Победы, длина 4,85 км.



Большой пёстрый дятел. 11.06.2023 г. Фото Э.З. Габбасовой

	Вид	2021	2022	2023
14	Серая цапля		1	1
28	Кряква		1	5
49	Чёрный коршун		2	1
55	Перепелятник			1
64	Орлан-белохвост		1	1
91	Малый зуёк		1	
103	Перевозчик	1	2	2
129	Озёрная чайка		4	14
133	Хохотунья		1	
142	Речная крачка		2	
146	Вяхирь	1	3	3
148	Сизый голубь	6	16	5
151	Кукушка	1	3	
168	Зимородок		1	
171	Вертишейка	2	3	2
173	Седой дятел		1	1
175	Большой пёстрый дятел	2	3	3
177	Белоспинный дятел	1		1
196	Белая трясогузка	3	8	6
201	Иволга	2	4	4
204	Сойка		1	
205	Сорока		1	1
207	Галка			1
209	Серая ворона	3	7	3
210	Ворон		2	1
221	Садовая камышевка		2	2
225	Зелёная пересмешка	8	6	9
228	Славка-черноголовка	9	10	5
229	Садовая славка	8	7	6
231	Славка-завирушка		1	2

232	Пеночка-весничка	5	4	3
233	Пеночка-теньковка	1	2	1
235	Зелёная пеночка	12	11	7
238	Мухоловка-пеструшка	9	14	8
239	Мухоловка-белошейка	3	3	3
240	Малая мухоловка	4	3	3
241	Серая мухоловка	8	10	8
245	Обыкновенная горихвостка	8	11	8
247	Зарянка	3	6	6
248	Соловей	11	5	8
251	Рябинник	12	17	13
252	Чёрный дрозд	5	6	6
253	Белобровик	6	5	5
254	Певчий дрозд	12	10	14
256	Оползник		1	1
259	Пухляк		2	1
262	Московка			1
263	Лазоревка	3	1	2
265	Большая синица	23	16	12
266	Поползень		2	1
269	Полевой воробей	1	2	3
270	Зяблик	43	41	47
272	Зеленушка	12	11	12
273	Чиж	1	1	1
274	Черноголовый щегол	5	8	9
275	Коноплянка		1	
279	Чечевица	3	2	4
284	Снегирь	1		1
286	Дубонос	4	3	2
288	Обыкновенная овсянка	2		1
	Всего видов	38	54	54



Большой пёстрый дятел. 11.06.2023 г. Фото Э.З. Габбасовой



Щегол. 17.05.2023 г. Фото Э.З. Габбасовой

РЕСПУБЛИКА БАШКОРТОСТАН, САЛАВАТСКИЙ Р-Н, ОКР. С. ЯНГАНТАУ

П.Г. Полежанкина

Общая длина маршрута 2,2 км. Наблюдения начаты в 2023 г., учёты проведены 5 и 15.06.

Описание маршрута. Дорога от биоочистных сооружений санатория «Янган-Тау» в сторону конно-спортивного комплекса санатория по смешанному лесу (берёза повислая, сосна обыкновенная, осина, черёмуха, рябина) с небольшими полянами.

В таблице указано максимальное число гнездящихся пар, отмеченных за одно прохождение маршрута.



	Вид	2023
49	Чёрный коршун	1
57	Канюк	1
146	Вяхирь	2
151	Обыкновенная кукушка	2
152	Глухая кукушка	1
171	Вертишейка	1
175	Большой пёстрый дятел	2
191	Лесной конёк	6
196	Белая трясогузка	2
201	Обыкновенная иволга	1
209	Серая ворона	1
210	Ворон	3
221	Садовая камышевка	6
225	Зелёная пересмешка	1
229	Садовая славка	3
230	Серая славка	4
232	Пеночка-весничка	4

233	Пеночка-теньковка	3
234	Пеночка-трещотка	1
235	Зелёная пеночка	1
238	Мухоловка-пеструшка	1
241	Серая мухоловка	2
245	Обыкновенная горихвостка	4
251	Рябинник	4
252	Чёрный дрозд	1
253	Белобровик	2
254	Певчий дрозд	2
265	Большая синица	3
270	Зяблик	16
272	Зеленушка	5
274	Черноголовый щегол	1
275	Коноплянка	1
279	Чечевица	3
284	Снегирь	1
288	Обыкновенная овсянка	2



Чёрный коршун. 15.06.2023 г. Фото П.Г. Полежанкиной



Лесной конёк. 15.06.2023 г. Фото П.Г. Полежанкиной



Певчий дрозд. 5.06.2023 г. Фото П.Г. Полежанкиной



Большая синица. 15.06.2023 г. Фото П.Г. Полежанкиной



Зеленушки. 5.06.2023 г. Фото П.Г. Полежанкиной

РЕСПУБЛИКА БАШКОРТОСТАН, КАРМАСКАЛИНСКИЙ Р-Н, ОКР. С. УТЯГАНОВО

Г.А. Гайсина

Общая длина маршрута 2,34 км. Наблюдения начаты в 2023 г., учёты проведены 4 и 25.06.

Описание маршрута. Маршрут проходит по открытым местообитаниям: луг вдоль р. Белой и её старицы. Он примыкает к полям, в некоторые годы засеваемым подсолнечником или зерновыми культурами. Поля отделены друг от друга руслами-овражками (весной текут ручьи, в другое время года воды нет).

В таблице указано максимальное число гнездящихся пар, отмеченных за одно прохождение маршрута.



	Вид	2023
23	Лебедь-шипун	1
28	Кряква	1
78	Перепел	1
91	Малый зуёк	1
97	Черныш	1
103	Перевозчик	2
169	Золотистая щурка	2
180	Береговушка	40
186	Полевой жаворонок	4
191	Лесной конёк	1
194	Жёлтая трясогузка	2
1946	Желтолобая трясогузка	2
196	Белая трясогузка	1
197	Жулан	4
205	Сорока	1
209	Серая ворона	1
217	Обыкновенный сверчок	5
221	Садовая камышевка	7
222	Болотная камышевка	3
226	Северная бормотушка	2
230	Серая славка	2
242	Луговой чекан	7
249	Варакушка	2

274	Черноголовый щегол	1
275	Коноплянка	1
279	Чечевица	5
288	Обыкновенная овсянка	3
289	Камышовая овсянка	1
290	Садовая овсянка	2



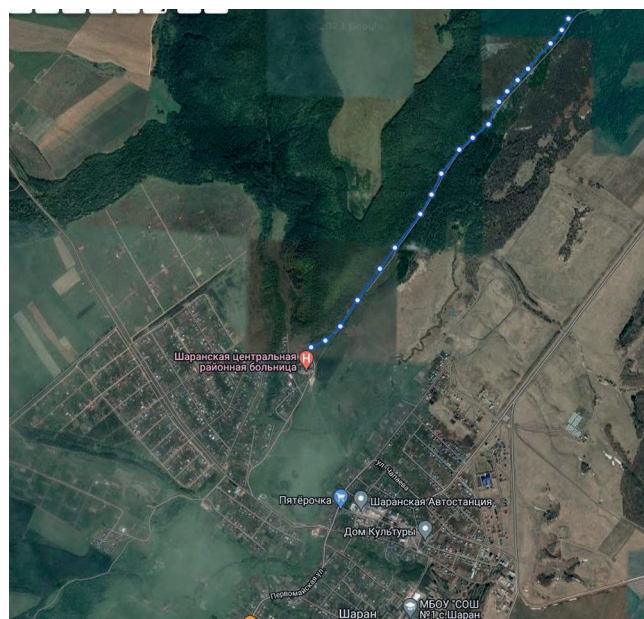
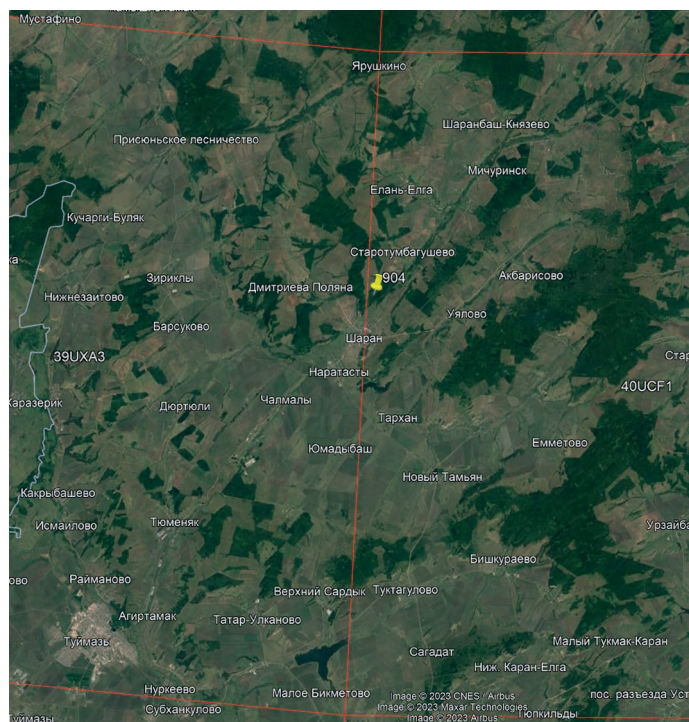
Жулан. 4.06.2023 г. Фото Г.А. Гайсиной

РЕСПУБЛИКА БАШКОРТОСТАН, ШАРАНСКИЙ Р-Н, ОКР. С. ШАРАН

К.В. Данилов

Общая длина маршрута 3,01 км. Наблюдения начаты в 2023 г., учёты проведены 27.05 и 17.06.

Описание маршрута. Маршрут проходит по смешанному лесу (преимущественно сосна с подростом). В таблице указано максимальное число гнездящихся пар, отмеченных за одно прохождение маршрута.



	Вид	2023
146	Вяхирь	2
151	Кукушка	1
166	Чёрный стриж	3
173	Седой дятел	1
174	Желна	2
175	Большой пёстрый дятел	5
178	Малый пёстрый дятел	1
191	Лесной конёк	5
204	Сойка	2
209	Серая ворона	1
210	Ворон	2
221	Садовая камышевка	2
228	Славка-черноголовка	1
229	Садовая славка	5
230	Серая славка	2
232	Пеночка-весничка	5
233	Пеночка-теньковка	5
235	Зелёная пеночка	3
238	Мухоловка-пеструшка	2

240	Малая мухоловка	3
241	Серая мухоловка	4
247	Зарянка	2
248	Соловей	5
252	Чёрный дрозд	1
254	Певчий дрозд	7
256	Оползень	2
259	Буроголовая гаичка, пухляк	2
262	Московка	2
263	Лазоревка	1
265	Большая синица	5
266	Поползень	2
267	Пищуха	1
270	Зяблик	23
272	Зеленушка	2
273	Чиж	2
274	Черноголовый щегол	1
279	Чечевица	2
284	Снегирь	3


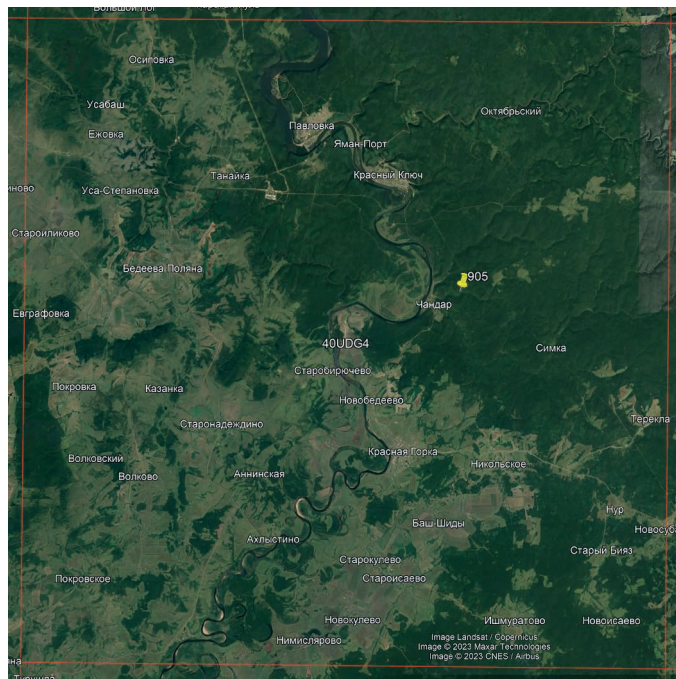
РЕСПУБЛИКА БАШКОРТОСТАН, НУРИМАНОВСКИЙ Р-Н, ОКР. Д. ЧАНДАР

К.В. Данилов

Общая длина маршрута 3,01 км. Наблюдения начаты в 2023 г., учёты проведены 3 и 25.06.

Описание маршрута. Маршрут проходит по смешанному таёжному лесу.

В таблице указано максимальное число гнездящихся пар, отмеченных за одно прохождение маршрута.



	Вид	2023
47	Скопа	1
48	Осоед	1
49	Чёрный коршун	2
55	Перепелятник	1
57	Канюк	2
103	Перевозчик	1
146	Вяхирь	1
151	Кукушка	11
166	Чёрный стриж	2
175	Большой пёстрый дятел	2
177	Белоспинный дятел	1
191	Лесной конёк	1
194в	Горная трясогузка	2
196	Белая трясогузка	1
204	Сойка	1
206	Кедровка	3
209	Серая ворона	1
215	Лесная завирушка	1
221	Садовая камышевка	6
222	Болотная камышевка	1
225	Зелёная пересмешка	1
228	Славка-черноголовка	5
229	Садовая славка	6
232	Пеночка-весничка	1
233	Пеночка-теньковка	8


234	Пеночка-трещотка	1
235	Зелёная пеночка	12
238	Мухоловка-пеструшка	3
239	Мухоловка-белошейка	1
240	Малая мухоловка	3
241	Серая мухоловка	4
247	Зарянка	4
248	Соловей	4
251	Рябинник	12
252	Чёрный дрозд	7
253	Белобровик	9
254	Певчий дрозд	10
256	Ополовник	8
259	Буроголовая гаичка, пухляк	3
262	Московка	1
263	Лазоревка	1
265	Большая синица	5
270	Зяблик	32
272	Зеленушка	1
273	Чиж	2
274	Черноголовый щегол	2
279	Чечевица	6
284	Снегирь	2
286	Дубонос	1
288	Обыкновенная овсянка	7



Чёрный коршун. 25.06.2023 г. Фото К.В. Данилова




Горная трясогузка. 25.06.2023 г. Фото К.В. Данилова



Кедровка. 25.06.2023 г. Фото К.В. Данилова



Слёток чёрного дрозда. 3.06.2023 г. Фото К.В. Данилова



Славка-черноголовка. 25.06.2023 г. Фото К.В. Данилова



Серая славка. 25.06.2023 г. Фото К.В. Данилова

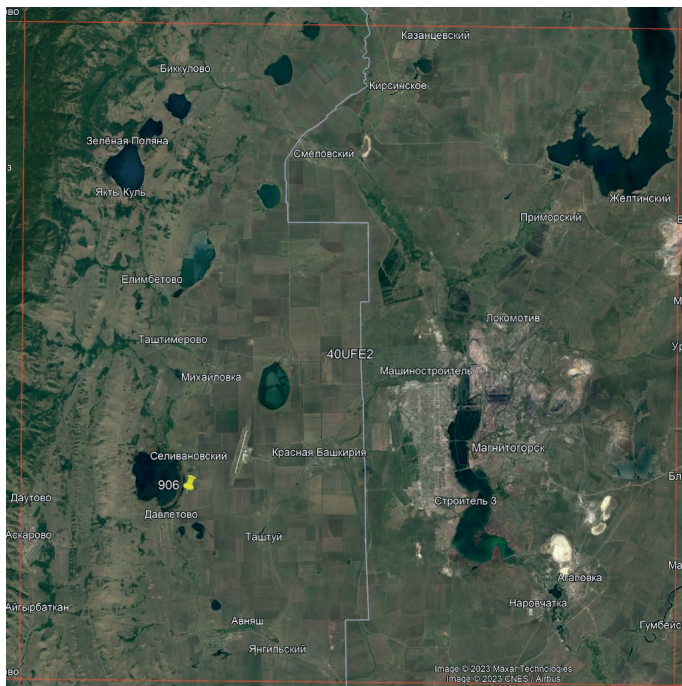
РЕСПУБЛИКА БАШКОРТОСТАН, АБЗЕЛИЛОВСКИЙ Р-Н, ОКР. ОЗЕРА ЧЕБАРКУЛЬ

В.Н. Рахимова

Общая длина маршрута 2 км. Наблюдения начаты в 2023 г., учёты проведены 29.05 и 29.06.

Описание маршрута. Маршрут проходит по берегу оз.Чебаркуль. Озеро находится на равнинной местности, у берега очень сильно заросло тростником и камышом. Местами растёт берёза и степная вишня. Также по краю озера проходит автодорога от с. Давлетово к д. Селивановка. Вдоль этой дороги растёт ива (кустарниковые виды), ольха, тополь белый. Из трав — тростник, сурепка, тимофеевка, одуванчик.

В таблице указано максимальное число гнездящихся пар, отмеченных за одно прохождение маршрута.



	Вид	2023
7	Большая поганка, чомга	2
10	Большая выпь	1
13	Большая белая цапля	2
14	Серая цапля	2
23	Лебедь-шипун	3
28	Кряква	7
36	Красноголовый нырок	4
38	Хохлатая чернеть	4
51	Степной лунь	1
53	Болотный лунь	2
85	Лысуха	1
93	Чибис	1
129	Озёрная чайка	1
133	Хохотунья	3
194	Жёлтая трясогузка	4
195	Желтоголовая трясогузка	2

196	Белая трясогузка	4
205	Сорока	1
209	Серая ворона	1
217	Обыкновенный сверчок	1
220	Барсучок	1
223а	Индийская камышевка	1
242	Луговой чекан	6
243	Черноголовый чекан	3
249	Варакушка	4
269	Полевой воробей	3
272	Зеленушка	1
274	Черноголовый щегол	4
275	Коноплянка	3
288	Обыкновенная овсянка	3
289	Камышовая овсянка	3
290	Садовая овсянка	3

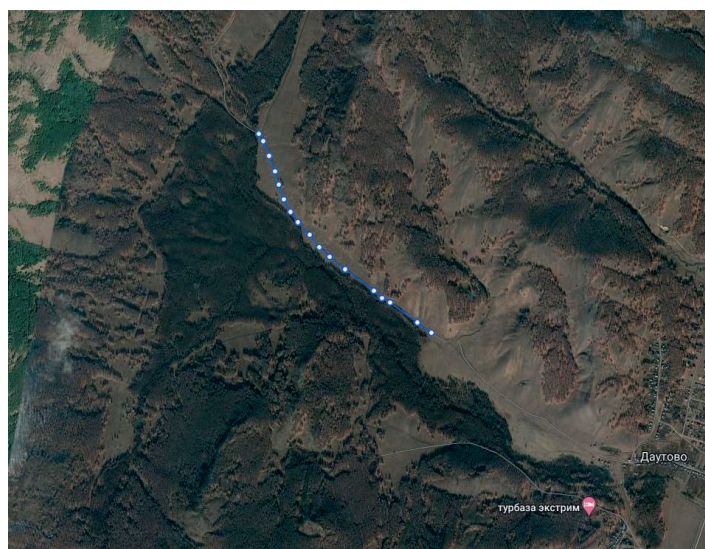
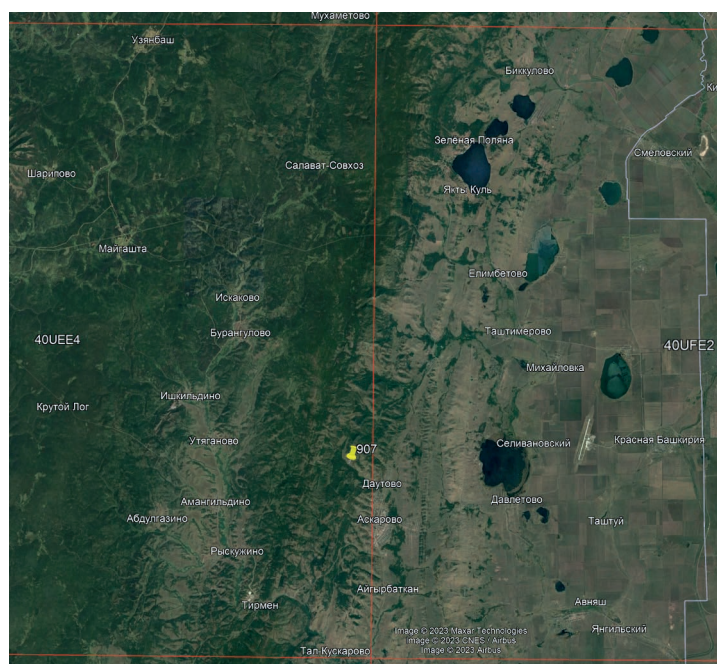
РЕСПУБЛИКА БАШКОРТОСТАН, АБЗЕЛИЛОВСКИЙ Р-Н, ОКР. С. ДАУТОВО

В.Н. Рахимова

Общая длина маршрута 2,1 км. Наблюдения начаты в 2023 г., учёты проведены 26.05 и 28.06.

Описание маршрута. Маршрут проходит по смешанному лесу (берёза, лиственница) в горной местности от окрестностей с. Даутово вдоль реки Идыш.

В таблице указано максимальное число гнездящихся пар, отмеченных за одно прохождение маршрута.



	Вид	2023
49	Чёрный коршун	1
57	Канюк	1
72	Пустельга	1
78	Перепел	3
83	Коростель	2
171	Вертишейка	1
185	Лесной жаворонок	2
186	Полевой жаворонок	5
191	Лесной конёк	3
196	Белая трясогузка	2
201	Иволга	3
205	Сорока	1
208	Грач	8
209	Серая ворона	2
210	Ворон	2
225	Зелёная пересмешка	2
227	Ястребиная славка	1
231	Славка-завирушка	1
232	Пеночка-весничка	2

233	Пеночка-теньковка	2
235	Зелёная пеночка	1
238	Мухоловка-пеструшка	1
245	Обыкновенная горихвостка	2
247	Зарянка	1
248	Соловей	3
251	Рябинник	1
252	Чёрный дрозд	1
253	Белобровик	1
254	Певчий дрозд	1
265	Большая синица	1
268	Домовый воробей	7
269	Полевой воробей	5
270	Зяблик	7
274	Черноголовый щегол	4
275	Коноплянка	1
279	Чечевица	2
288	Обыкновенная овсянка	3
290	Садовая овсянка	5

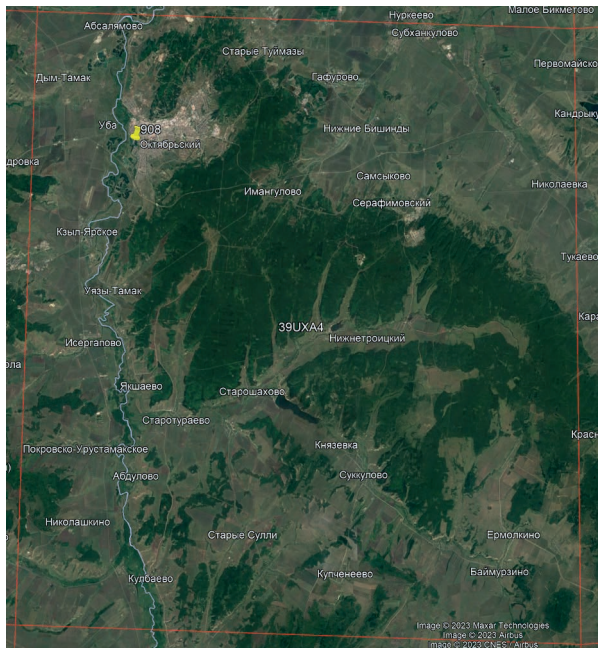
РЕСПУБЛИКА БАШКОРТОСТАН, ГО Г. ОКТЯБРЬСКИЙ

Т.С. Поленов

Общая длина маршрута 2,25 км. Наблюдения начаты в 2023 г., учёты проведены 11 и 25.06.

Описание маршрута. Маршрут проходит по широколиственному лесу (преимущественно тополь) с полянами, по западному берегу озера Иккуль.

В таблице указано максимальное число гнездящихся пар, отмеченных за одно прохождение маршрута.



	Вид	2023
14	Серая цапля	1
28	Кряква	1
30	Серая утка	1
49	Чёрный коршун	1
83	Коростель	1
85	Лысуха	1
103	Перевозчик	1
129	Озёрная чайка	1
142	Речная крачка	1
151	Кукушка	1
166	Чёрный стриж	3
175	Большой пёстрый дятел	1
180	Береговушка	2
181	Деревенская ласточка	1
194	Жёлтая трясогузка	1
196	Белая трясогузка	2
201	Иволга	1
205	Сорока	1
209	Серая ворона	2
210	Ворон	1
221	Садовая камышевка	2
222	Болотная камышевка	3
228	Славка-черноголовка	1
229	Садовая славка	1

230	Серая славка	2
232	Пеночка-весничка	1
233	Пеночка-теньковка	2
238	Мухоловка-пеструшка	1
241	Серая мухоловка	2
245	Обыкновенная горихвостка	3
246	Горихвостка-чернушка	1
247	Зарянка	2
248	Соловей	1
249	Варакушка	2
251	Рябинник	3
252	Чёрный дрозд	1
254	Певчий дрозд	4
259	Буроголовая гаичка, пухляк	1
263	Лазоревка	1
265	Большая синица	4
268	Домовый воробей	1
269	Полевой воробей	3
270	Зяблик	8
272	Зеленушка	2
273	Чиж	1
274	Черноголовый щегол	4
275	Коноплянка	3
279	Чечевица	3
288	Обыкновенная овсянка	4